

# Luftfahrt-Generalkarte

## Legende Flugsicherungs-Informationen

plano2plus

Stand: 04 / 2010

		Landeplatz mit befestigter Start- und Landebahn	Landeplatz mit Gras-Start- und Landebahn
		Militärflugplatz	Militärischer Hubschrauberlandeplatz
		Hubschrauberlandeplatz zivil	Krankenhauslandeplatz
		Segelfluggelände Flugzeugschlepp	Segelfluggelände Windschlepp
		Ultraleichtfluggelände	Hängegleiterstartgelände
		Freiballonstartplatz	Flugplatz geschlossen
		Pflichtmeldepunkt für VFR-Flüge	Wasserlandeplatz

ICAO-Kennung (XXXX = keine ICAO-Kennung)

EDAZ Schönghagen

122.700 840m 1.0S - UL 0.7N

Flugplatzleuchfeuer

UL-, Hängegleiter- und Ballonsymbol bei entsprechender Zulassung des Geländes

Ausrichtung der längsten befestigten Start- und Landebahn

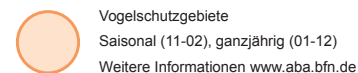
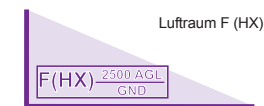
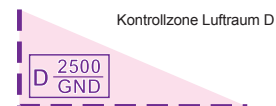
Platzrundenhöhe- und -lage für UL (0.7N = 700 ft MSL Nord)

Platzrundenhöhe- und -lage (1.0S = 1.000 ft MSL Süd)

Kürzere der verfügbaren Landestrecken

Turm- / Info-Frequenz (XXX = kein Funk)

Unterstrichung: Peiler verfügbar



		Hindernis und Hindernisgruppe unbefeuert	Hindernis und Hindernisgruppe befeuert
		Hindernis höher 1000 ft AGL unbefeuert / befeuert	Hindernisgruppe höher 1000 ft AGL unbefeuert / befeuert
		Windkraftanlage, Windpark	Ungerichtetes Funkfeuer (NDB)



Gebiet mit Flugbeschränkung (Restricted area)



Gefahrengebiet (Danger area)